

CECAT-Centre de Coordinació operativa de Catalunya

COMUNICAT D'ACTIVACIÓ DE LA FASE D'ALERTA DE L'INUNCAT

Es comunica que en base a les previsions meteorològiques emeses pel Servei Meteorològic de Catalunya i per les afectacions que es preveu que se'n poden derivar, correspon activar la fase d'Alerta del Pla especial d'emergències per inundacions a Catalunya (INUNCAT).

Segons ha informat el Servei Meteorològic de Catalunya, a partir de les 20h d'avui dimarts fins el matí de dijous **es poden produir intensitats de pluja que superin el llindar de 40 mm en 30 minuts**. Caldrà prendre especials precaucions i mesures preventives al litoral i prelitoral donat que les tempestes començaran afectant aquesta tarda el sud i l'oest de Catalunya i la propera matinada seran més intenses a les comarques del litoral central i la demarcació de Girona.

La previsió és d'una distribució geogràfica extensa, és a dir, afectant entre el 30% i el 70% del territori avisat, els xàfecs podran anar acompanyats de tempesta i localment de calamarsa o pedra. Es podran acumular quantitats d'entre 50 i 100mm en tot l'episodi.

Aquesta alerta entrarà en vigor a partir de les 20h d'avui d'acord amb les previsions del Servei Meteorològic de Catalunya.

En cas que hagueu activat el vostre Pla d'Emergències, cal comunicar-ho al CECAT.

Aquest avís ja s'ha fet arribar als grups actuants.

S'emetrà un nou comunicat tan aviat com es produeixin novetats en el desenvolupament de la situació d'emergència.

Si el vostre municipi disposa de xarxa RESCAT recordeu de tenir connectat el terminal.

Podeu consultar les actuacions a fer, els consells i les recomanacions municipals per pluja a l'enllaç <http://bit.ly/290oC8F>

Per obtenir més informació:

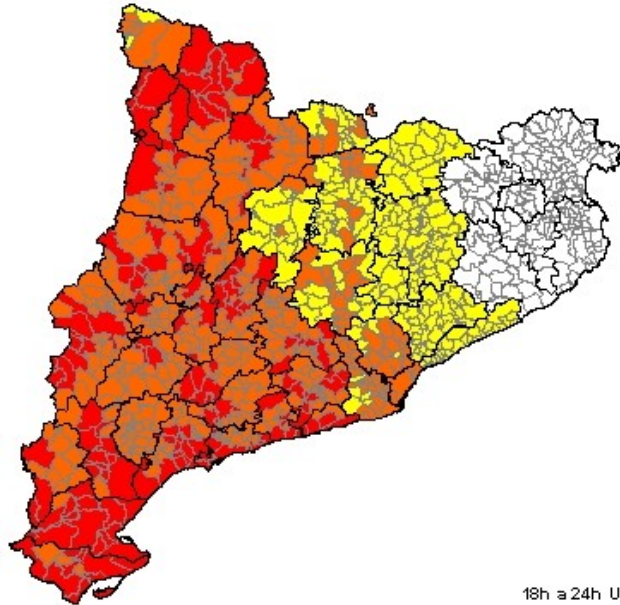
- Predicció i SMP: <http://www.meteo.cat/predicccio/general>
- Predicció municipal: <http://www.meteo.cat/predicccio/municipal>
- Incidències viàries: http://www.gencat.cat/transit/marcit_n.htm
- Mobilitat: <http://www20.gencat.cat/portal/site/mobilitat>
- Consells d'autoprotecció per a la població: <http://interior.gencat.cat/inundacions>

Barcelona, dimarts, 13 setembre 2016

13:14 h

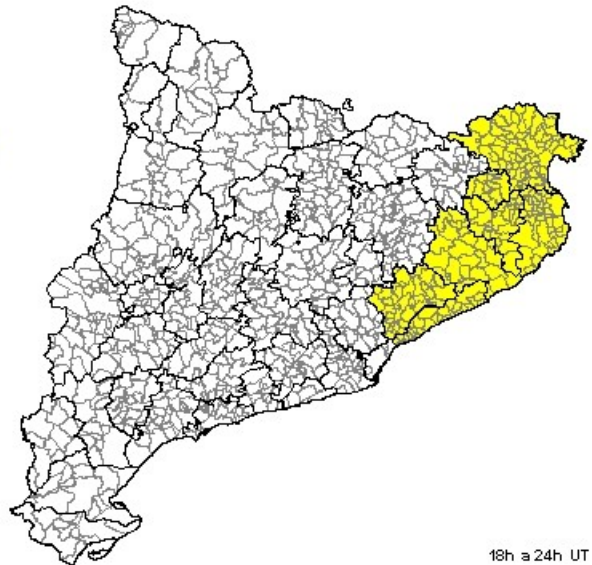
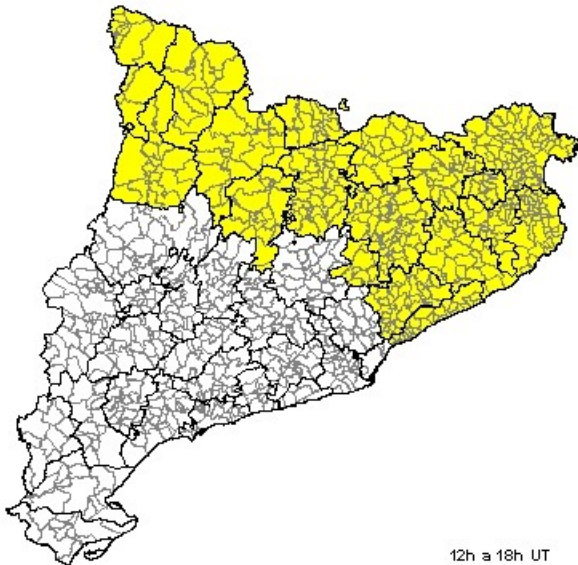
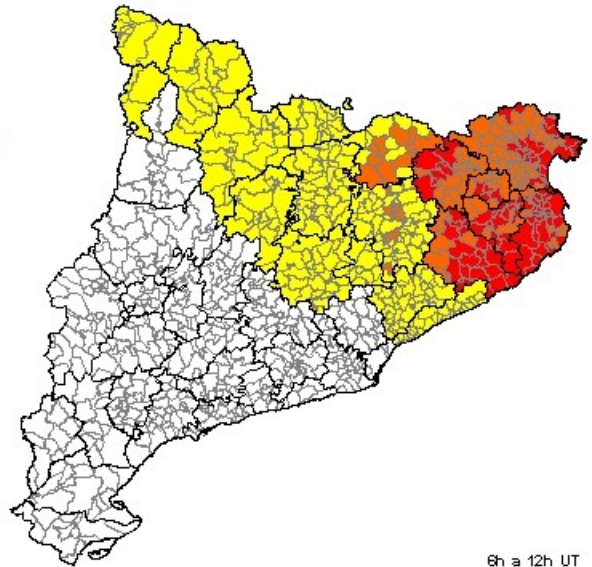
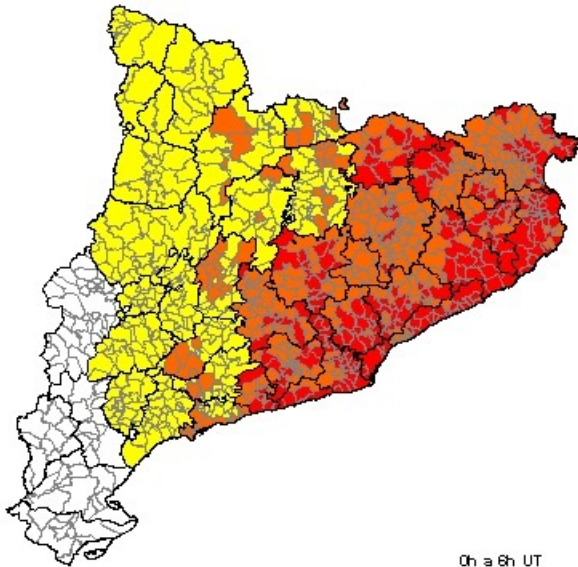
CECAT-Centre de Coordinació operativa de Catalunya

S'adjunten a continuació els mapes de risc municipal per intensitat de pluja per avui:



CECAT-Centre de Coordinació operativa de Catalunya

S'adjunten a continuació els mapes de risc municipal per intensitat de pluja per demà:



CECAT-Centre de Coordinació operativa de Catalunya

S'adjunten a continuació els mapes de risc municipal per intensitat de pluja per dijous:

